



E

Souřadnicový systém S–JTSK, Výškový systém B.p.v

Název akce:						
Polní cesta C10 v k.ú. Staré Hutě u Horní Stropnice						
Zhotovitel PD:  <b>MILAN BLAŽEK</b>  Sídlo: J. Bendy 1464/38, 370 05 České Budějovice IČ: 72180668 Tel.: 727 835 870 e-mail: milan.blazek.pk@seznam.cz		Navrhl: Milan BLAŽEK  podpis:		Datum: 03/2024		
		Zodpovědný projektant: Milan BLAŽEK  podpis:		Číslo zakázky: 2023–009–3		
		Hlavní projektant: Milan BLAŽEK		Měřítko:		
				Formát: A4		
Objednatel stavby: STÁTNÍ POZEMKOVÝ ÚŘAD, KPÚ PRO JIHOČESKÝ KRAJ			Stupeň PD: DSP PDPS		Paré č.:	
Obec: HORNÍ STROPNICE, MÍSTNÍ ČÁST STARÉ HUTĚ						
Objekt/část PD: E–4. – GEODETICKÝ PODKLAD PRO PROJEKTOVOU ČINNOST						
Příloha: SEZNAM STÁTNÍCH BODOVÝCH POLÍ OHROŽENÝCH STAVBOU				Číslo přílohy: E 4.f		

## Obsah

<b>1 IDENTIFIKAČNÍ ÚDAJE.....</b>	<b>1</b>
1.1 STAVBA.....	1
1.2 STAVEBNÍK – OBJEDNATEL STAVBY.....	1
1.3 ZHOTOVITEL DOKUMENTACE.....	1
<b>2 DOTČENÉ GEODETICKÉ BODY.....</b>	<b>2</b>

# TECHNICKÁ ZPRÁVA

## 1 Identifikační údaje

### 1.1 Stavba

<i>Název stavby:</i>	<b>Polní cesta C10 v k.ú. Staré Hutě u Horní Stropnice</b>
<i>Místo stavby:</i>	Horní Stropnice, místní část Staré Hutě
<i>Katastrální území:</i>	Staré Hutě u Horní Stropnice [644269]
<i>Kraj:</i>	Jihočeský
<i>Druh stavby:</i>	Rekonstrukce
<i>Druh dokumentace:</i>	Projektová dokumentace pro vydání stavebního povolení (DSP) Projektová dokumentace pro provádění stavby (PDPS)

### 1.2 Stavebník – objednatel stavby

<i>Název:</i>	Státní pozemkový úřad Krajský pozemkový úřad pro Jihočeský kraj Pobočka České Budějovice Rudolfovská 80, 370 01 České Budějovice
<i>IČ:</i>	01312774
<i>Zastoupený:</i>	Ing. Evou Schmidtmajerovou, CSc., ředitelkou KPÚ pro Jihočeský kraj

### 1.3 Zhotovitel dokumentace

<i>Generální projektant:</i>	Milan Blažek J. Bendy 1464/38, 370 05 České Budějovice
<i>IČ:</i>	72180668
<i>Hlavní projektant:</i>	Milan Blažek, autorizovaný technik v oboru dopravní stavby, specializace nekolejová doprava (číslo ČKAIT 0101525)

## 2 Dotčené geodetické body

Dle vyjádření Zeměměřického úřadu (viz. příloha) se v prostoru stavby nachází geodetický bod bodového pole PBPP – zhušťovací bod č. **252 (4125)** ve správě Katastrálního úřadu pro Jihočeský kraj.

Uvedený geodetický bod leží dle údajů Zeměměřického úřadu v těsné blízkosti stavby. Dle údajů Zeměměřického úřadu souřadnice bodu nejsou uvedeny, bod byl do projektové dokumentace vynesena z mapky, jež je obsazena v informacích o bodu (viz. příloha) a měl by ležet těsně u krajnice cesty. Bod byl zřízen v roce 1998.

Geodetické body bodového pole jsou chráněny zákonem č. 200/1994 Sb., zákon o zeměměřictví a o změně některých zákonů souvisejících s jeho zavedením, v platném znění.

Při pochůzce terénu, ani při geodetickém zaměřování terénu pro návrh stavby výše uvedený bod nebyl na místě zastižen – je možné, že došlo k jeho zničení např. při zemědělské či jiné činnosti. Nicméně jeho existence není vyloučena a zhotovitel stavby tak musí při provádění prací v blízkosti geodetického bodu postupovat opatrně, aby nedošlo k poškození bodu.

Vypracoval:  
V Českých Budějovicích

Milan Blažek  
březen 2024

# ZEMĚMĚŘICKÝ ÚŘAD

Pod sídlištěm 1800/9, 182 11 Praha 8  
P.O. Box 21, DS: 6yvadsa

x x

Husinecká 1024  
13000 Praha

VÁŠ POŽADAVEK ZE DNE

08.04. 2024

NAŠE ZNAČKA

2024-04-08\_181835500

VYŘIZUJE / TELEFON

Kopalová, +420 284041531

V PRAZE DNE

08.04. 2024

## Věc: Vyjádření k existenci geodetických bodů bodového pole

Investor: x x

Druh stavby: Stavba pro dopravu

Druh stavební činnosti: Stavební úpravy

Místo stavby: KÚ Staré Hutě u Horní Stropnice (644269); žadatelem vyznačené  
zájmové území.

V zájmovém území ke dni 08.04. 2024 evidujeme následující značky geodetických bodů bodového pole:

- **bod ZhB č. 252 (4125) v KÚ Staré Hutě u Horní Stropnice** ve správě Katastrálního úřadu pro Jihočeský kraj

Výše uvedené geodetické body bodového pole jsou chráněny zákonem č. 200/1994 Sb., zákon o zeměměřictví a o změně a doplnění některých zákonů souvisejících s jeho zavedením. Dle § 9 odst. 5) vlastník nebo oprávněný uživatel nemovitosti je povinen oznámit správci značky poškození, ohrožení a zničení značky do 30 dnů ode dne zjištění této skutečnosti. Dle § 17a odst. 1) písm. b) fyzická, právnická nebo podnikající osoba se dopustí přestupku tím, že zničí, poškodí nebo neoprávněně přemístí značku nebo neoznámí změnu a zjištěnou závadu v geodetických údajích.

### Podmínky dotčených orgánů:

V případě, že by při provádění stavebních prací došlo k odstranění či jinému ohrožení značky bodu, oznámí toto vlastník nebo oprávněný uživatel nemovitosti minimálně 30 dnů před zahájením stavebních prací výše uvedenému místně příslušnému správci značky bodu, a to formou žádosti o přemístění, nebo odstranění značky geodetického bodu. Na základě této žádosti rozhodne správce značky o dalším postupu, a to nejpozději ve lhůtě do 30 dnů od podání žádosti (§ 71 zákona č. 500/2004 Sb.).

Toto vyjádření má platnost 6 měsíců od data vystavení.

Zeměměřický Úřad

vytvořeno aplikací

*Vyjádření k existenci geodetických bodů bodového pole*

**Vysvětlení zkratk:**

CZEPOS – Sít' permanentních stanic GNSS České republiky

ZPBP – základní polohové bodové pole

Přidružený bod ZPBP – přidružený bod základního polohového bodového pole

ZVBP – základní výškové bodové pole

ZTBP – základní tíhové bodové pole

ZhB – zhušťovací bod

Přidružený bod ZhB – přidružený zhušťovací bod

PPBP – podrobné polohové bodové pole

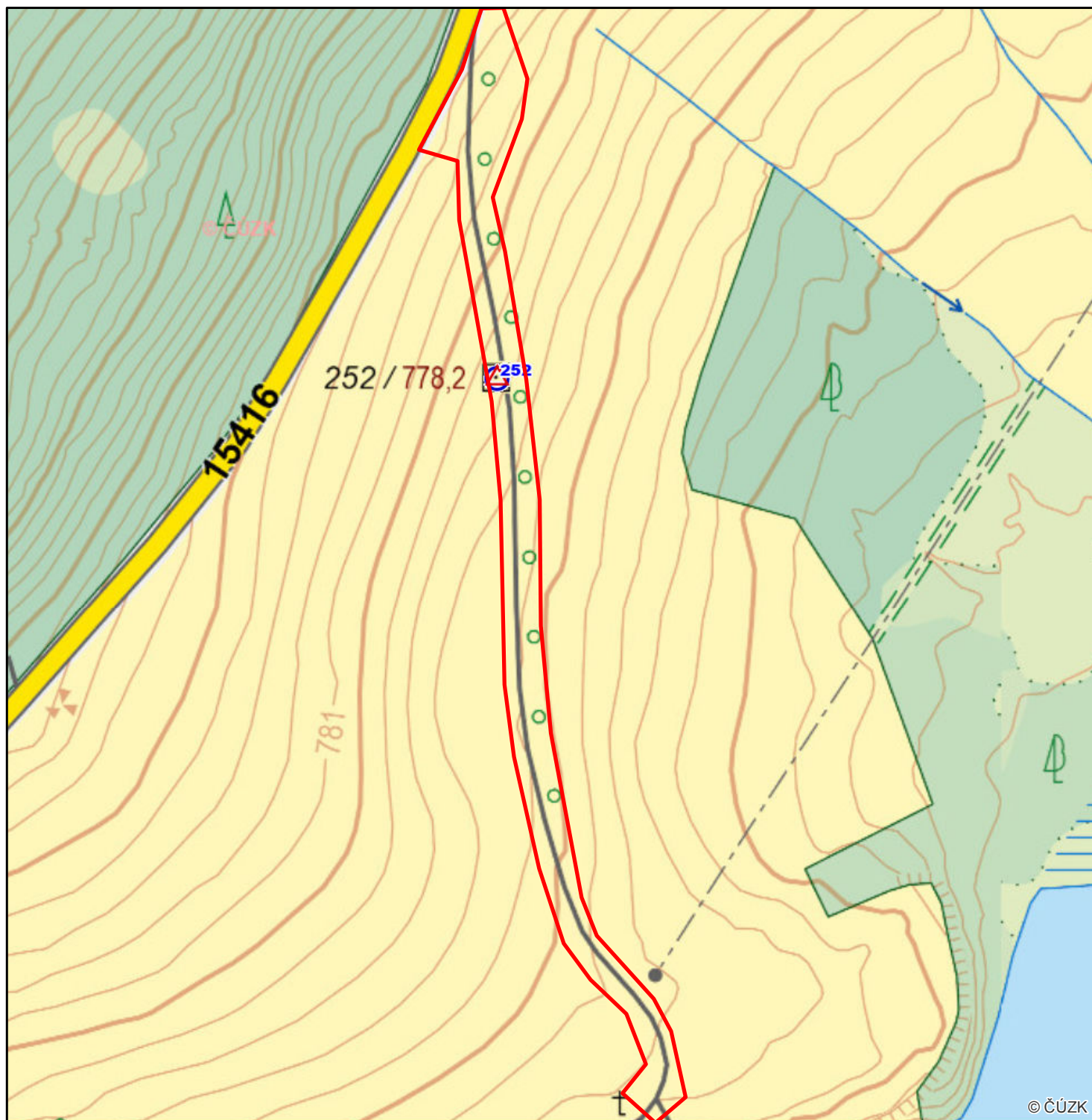
PVBP – podrobné výškové bodové pole

**Kontakty na správce značek geodetických bodů bodového pole:****ZhB, přidružené body ZhB, body PPBP, body PVBP (územní působnost v rámci kraje)**

- Katastrální úřad pro Jihočeský kraj, Lidická tř. 124/11, České Budějovice 7, 37086 České Budějovice;  
e-mail: ku.projihockraj@cuzk.cz, Tel.: 386713111  
ID datové schránky: zcqadtt

Příloha č. 1: Situace s informačním zákresem bodů nad mapou

## Situace s informačním zákresem bodů nad mapou



0 100 m

Datum: 08.04. 2024

GEODETICKÉ ÚDAJE  
zhušťovacího bodu

Kraj: Jihočeský kraj  
Okres: České Budějovice  
Obec: Horní Stropnice

List č.: 1/1  
Stav k:


Vytvořeno pro web 05.04.2024

TL	4125
ZM-50	33-13
SMO-5	130778

Číslo a název bodu		252	Mlýnský vrch		252
Bod	Druh	Y	X	Nadmořská výška	
				Bpv	vztahuje se na
252	ZHB	* nejisté souřadnice		778.18	hranol
ETRS-89		B	L	Helips	
252		48 42 46.8345	14 42 32.5941	824.79	STATIC
Orientace na body (v grádech) :					
Bod číslo :		Jižník	Délka strany	Bod číslo :	Jižník
248		236.03692	659.667		
253		338.39741	1390.252		
					Bod určen : metodou GPS

Místopisný popis : Bod je 2.3km jihozápadně od zvonice v Hojně Vodě, na západní straně asfalt. cesty k Mlýnskému vrchu.

Bod určen : 252 - GPS,

Bod		252							
Stab. údaje 	0.00	žula 16x16x73	0.00		0.00		0.00		
	0.93	žula 20x20x5							
Ochranný znak: (druh,rok)		OT – 1998							
Kat.území Parc.čís.		Staré Hutě u Horní Stropnice 1725							


# SITUACE, měř. 1:500

asa\_101

VODOVOD V SOUBĚHU -  
PŘI VÝSTAVBĚ!

OCHRANNÉ PÁSMO LESA (50 m)

STÁVAJÍCÍ INTERAKČNÍ PRVEK  
- JEDNOSTRANNÁ ALEJ PODÉL CESTY C10  
- ZŮSTÁVÁ ZACHOVÁNA

STÁVAJÍCÍ STROMY  
ZACHOVÁNY

KM 0,09800 VLEVO -  
SJEZD NA POZEMEK,  
ŠÍŘKA 8,0 m, DL. 1,50 m  
(SLOUŽÍ I JAKO VÝHYBNA)

2x VODOVOD SOUKR.

ZHB  
č. 252

KM 0,00000-0,06000 VPRAVO:  
OCHRANA, PŘÍP. STRANOVÁ PŘELOŽKA  
SDĚLOVACÍCH KABELŮ

20.00

30.00

40.00

50.00

TK 00.052831

60.00

70.00

80.00

90.00

00.00

KT 00.103215

10.00

ČERNÉ ÚDOLÍ  
III/15416

KM 0,06500 VPRAVO -  
POZOR! PRAVDĚPODOBNÁ EXISTENCE  
GEODETICKÉHO ZHUŠŤOVACÍHO BODU -  
NEPOŠKODIT PŘI VÝSTAVBĚ!

KM 0,09800 VPRAVO -  
SJEZD NA POZEMEK,  
ŠÍŘKA 8,0 m, DL. 1,50 m  
(SLOUŽÍ I JAKO VÝHYBNA)

0.1

R 300

00.077520

-5.69%

-2.02%

R=1100

Trasa\_101

OCHRANNÉ PÁSMO LESA (50 m)